ОБЩИНА КОВАЧЕВЦИ

ОБЛАСТ ПЕРНИК

с.Ковачевци 2450; тел.: 0888313492

kovachevtsi.com **e-mail:** oba_kovachevtsi@abv.bg

ОБЯВЛЕНИЕ

на основание чл. 128, ал. 3 от ЗУТ

На основание чл. 44, ал. 2 от ЗМСМА и чл. 135, ал. 3 от ЗУТ, във връзка с чл. 134, ал. 1, т.1 и §8, ал. 2, т.3 от ЗУТ и Заявление с вх. № З – 1227/03.11.2025 г., от Димитър Петров Ярев, уведомяваме заинтересованите лица, че е изработен **проект за ПУП изменение на План за регулация за УПИ XVII– 243, кв. 19** по действащия кадастрален и регулационен план на с. Калище, община Ковачевци, обл. Перник.

Предписанието спира прилагането на подробния устройствен план в посочения обхват, съгласно чл. 135, ал. 6 от ЗУТ.

На основание чл. 128, ал. 5 от ЗУТ, в 14-дневен срок от съобщаване на обявлението, заинтересуваните лица могат да направят писмени възражения, предложения и искания по проекта до общинската администрация.

В случай на несъгласие с исканото изменение можете да представите документи доказващи права на адрес: с. Ковачевци Общинска администрация ет. 2, стая 13 или на имейл oba_kovachevtsi@abv.bg

При непредставяне в предвидения срок на нови писмени доказателства, удостоверяващи други факти и обстоятелства, различни от приложените по заявление с вх. № 3-1227/03.11.2025 г.

Приложение: скица проект.

Антония Гигова – ст. Спец. при Община Ковачевци

Дата на поставяне на информационно табло в община Ковачевци и публикуване на електронната страница на Община Ковачевци……04.11.……*2025 г.*

ТРАСИРОВЪЧЕН ПЛАН

за нови УПИ XXII-243 и УПИ XXXIII-243, кв.19 по действащия кадастрален и регулационен план на с.Калище, общ.Ковачевци, обл.Перник

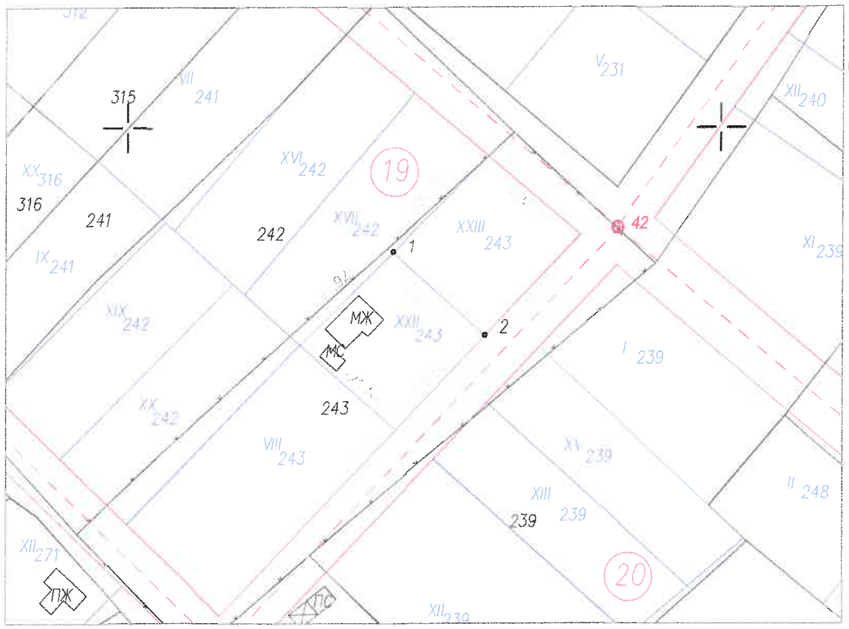

КООРДИНАТЕН РЕГИСТЪР

Координатна система : 1950г.

N	X [m]	Y [m]
1	4580179.183	8458944.656
2	4580165.226	8458960.096

Фаза:ПУП	2501-236	Мащаб:	1:1000

Проектант: инж. Камелия Драганова

КИИГ
Секция: ГПГ
Части на проекта: по удостоверение за ППП

ПЪЛНА ПРОЕКТАНТСКА ПРАВОСПОСОБНОСТ
Регистрационен № 41796
инж. КАМЕЛИЯ СТАНКОВА ДРАГАНОВА
Подпис: .....
ВАЖИ С ВАЛИДНО УДОСТОВЕРЕНИЕ ЗА ТЕКУЩАТА ГОДИНА

Лого	kami.stankova@gmail.com
КАМИ ГЕОКОНСУЛТ ООД	Телефон: 0898 478 532

Фаза:	ПУП - ПР
Мащаб:	1:1000
Коорд. система: 1970г., Високоточна система Братушка	
2 Проектант: инж. К.Дъганова	

Декларирам съответствие с изискванията на Наредба № 7 от 2004 г. за минималните изисквания за обхвата и съдържанието на инвестиционните проекти

Регистрационен № 0417 от 2004 г.

Проектант: инж. К.Дъганова

Камен Станкова Дъганова

Проект: ПУП

Степен:

Фирма на проекта:

Дата на проектиране: 09.2021 г.

Декларирам, че съм запознат с разпоредбите на чл. 169, ал. 1 от ЗУТ за деклараната отговорност при проектирането

Дипломирал проектант: .....

Адрес:	гр. Перник
Телефон:	0898 478 232
kami.stankova@gmail.com	

СРЕЩАНИ С ИЗМЕНЕНИЯТА:

1	Одобрил:

ПРОЕКТ за подробен устройствен план - изменение на Плана за регулация за УПИ XVIII-243, кв.19 по действащия кадастрален и регулационен план на с.Кърнище, общ.Кобилево, обл.Перник

ЗАДАЧА
по
действащ кадастрален и регулационен план на с.Кърнище, общ.Кобилево, обл.Перник

ПРОЕКТ за подробен устройствен план - изменение на Плана за регулация за УПИ XVIII-243, кв.19 по действащия кадастрален и регулационен план на с.Кърнище, общ.Кобилево, обл.Перник

М 1:1000

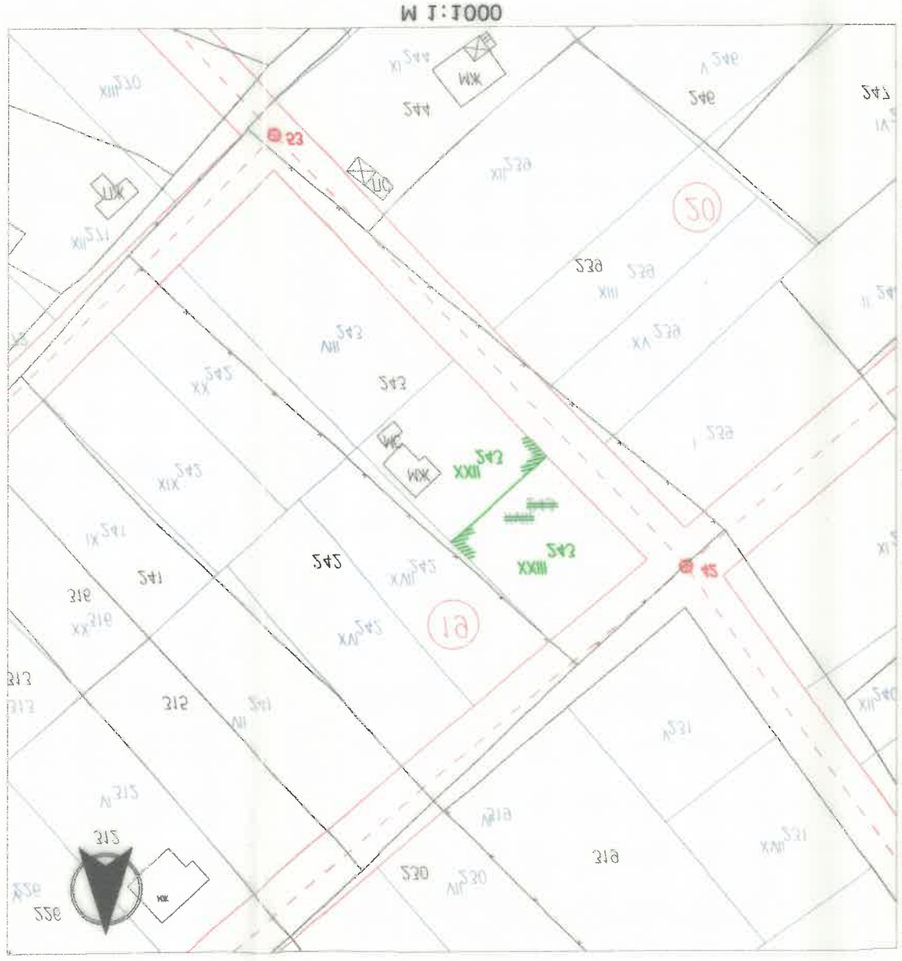

М 1:1000

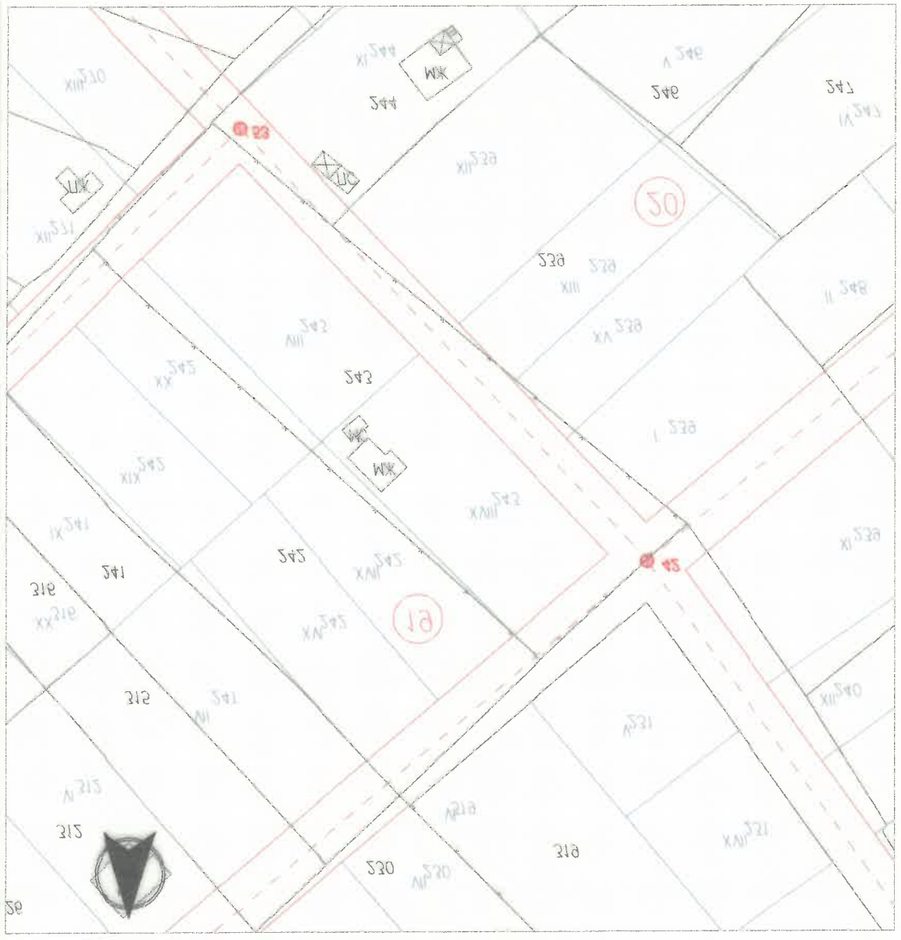

Забележка:

1. Изменението се спряло в разширение на УПИ XVIII-243, кв.19 по действащия кадастрален и регулационен план на с.Кърнище, общ.Кобилево, обл.Перник, на два нови УПИ-парцели за производствени и складови дейности.
2. Графичната част на новообразуваните УПИ-парцели изменения имот в кв.19 са:

Преди изменението:	
УПИ И	Площ [кв.м.]
XVIII-243	934 кв.м.

След изменението:	
УПИ И	Площ [кв.м.]
XXII-243,за ЖС	474 кв.м.
XXIII-243,за ЖС	460 кв.м.

3. Не се предвижда изменение на УПИ-ите регулация и регулационни линии.

ЛЕГЕНДА :

- УПИ по действащ РП
- УПИ по действащ кадастрален план

ПУП - ПР на с.Кърнище, общ.Кобилево е одобрен с:
- Заповед № III-215 /16.10.1997г.